

ОДРЖАН 9. ОМЛАДИНСКИ ВОЛОНТЕРСКИ КАМП

## ДОПРИНОС ЗАШТИТИ ПРИРОДЕ

Еколошки центар „Станиште“ је крајем септембра у Пределу изузетних одлика „Вршачке планине“ одржао 9. Омладински волонтерски камп на ком су учествовали студенти Географског факултета из Београда, са студијске групе Геопросторне основе животне средине.

У оквиру кампа обележена су четири километра границе ПИО „Вршачке планине“, што је од пресудног значаја за одрживо коришћење природних ресурса, а урађене су и четири тематске карте Вршачких планина: карта предиспонираности терена за настанак бујичних поплава, карта вероватноће појаве бујица на водотоцима, карта предиспонираности терена за настанак шумских пожара и карта сеизмичког хазарда. Испитан је, такође, и ниво природне радиоактивности на 42 локације, и сва мерења су била испод граничне вредности. Измерен је ниво буке и написане су четири препоруке за унапређење мера заштите.

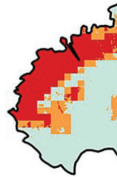
Волонтерским радом на кампу, студенти су допринели заштити природе, а добили вредну праксу и материјал за писање различитих радова. Пројекат је финансијски подржало Министарство заштите животне средине.

**Мапа 1:** Предиспонираност терена за настанак бујичних поплава

**Мапа 2:** Вероватноћа појаве бујица на водотоцима

**Мапа 3:** Предиспонираност терена за настанак шумских пожара

**Мапа 4:** Сеизмички хазард



**GIGATRON**

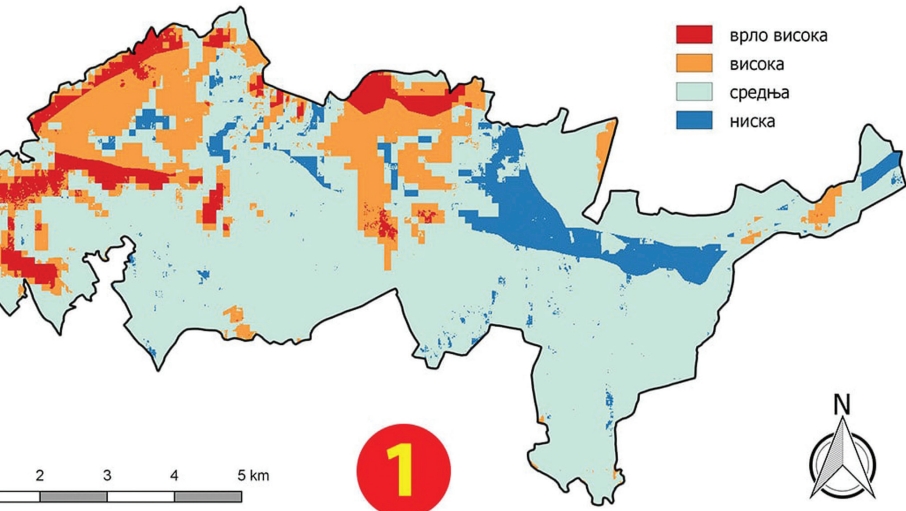


call center  
0800 30 40 50  
BESPLATAN POZIV SA FIKSNOG TELEFONA

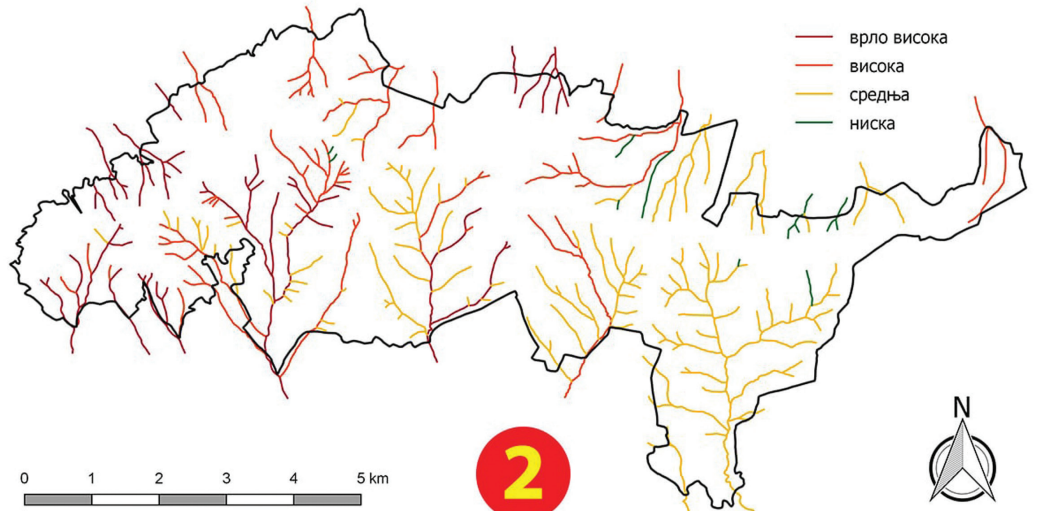
Sponzor redal  
www.gigatron.rs

# И ВРЕДНА СТУДЕНТСКА ПРАКСА

Предиспонираност терена за настанак бујичних поплава



Вероватноћа појаве бујица на водотоцима



Предиспонираност терена за настанак шумских пожара

